

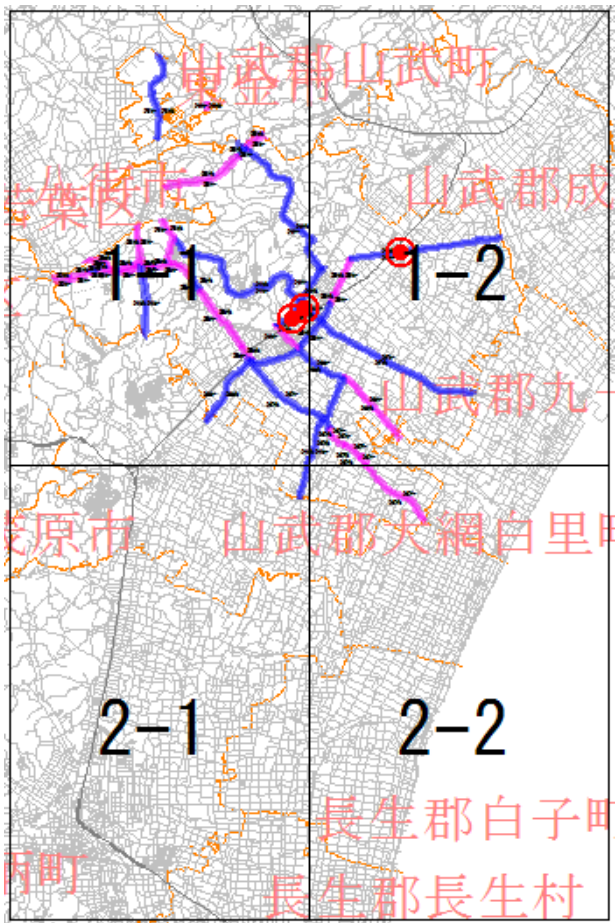
凡例

評価区間凡例

- 騒音観測区間
- 騒音非観測区間

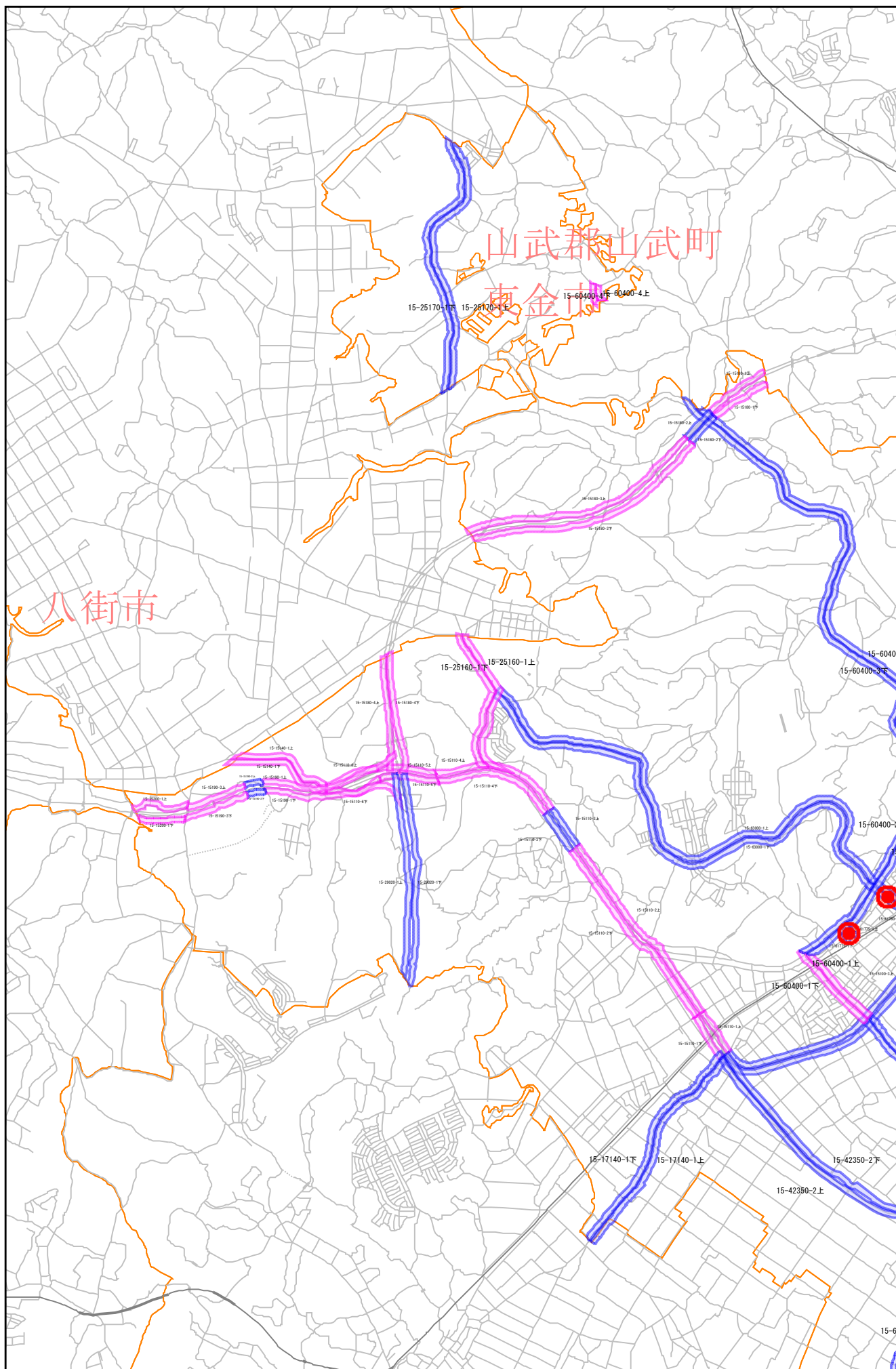
騒音測定箇所凡例

- 定点
- 準定点
- 例外的実測



位置図（騒音測定地点、評価区間）

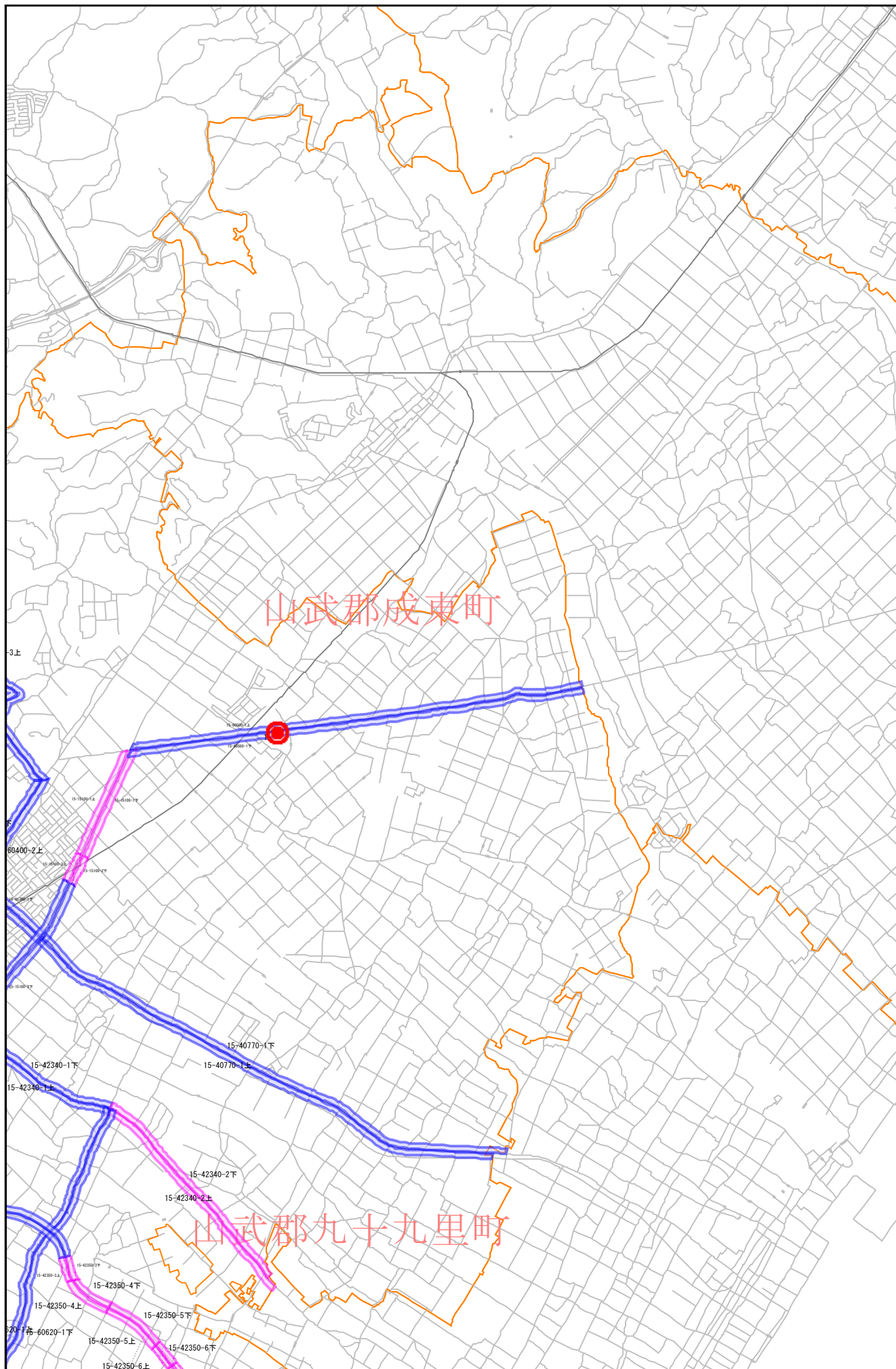
縮尺率 1:50,000



この地図の作成に当たっては、国土地理院長の承認を得て、同院発行の数値地図25000（空間データ基盤）を使用したものである。（承認番号 平16総使、第222号）

位置図（騒音測定地点、評価区間）

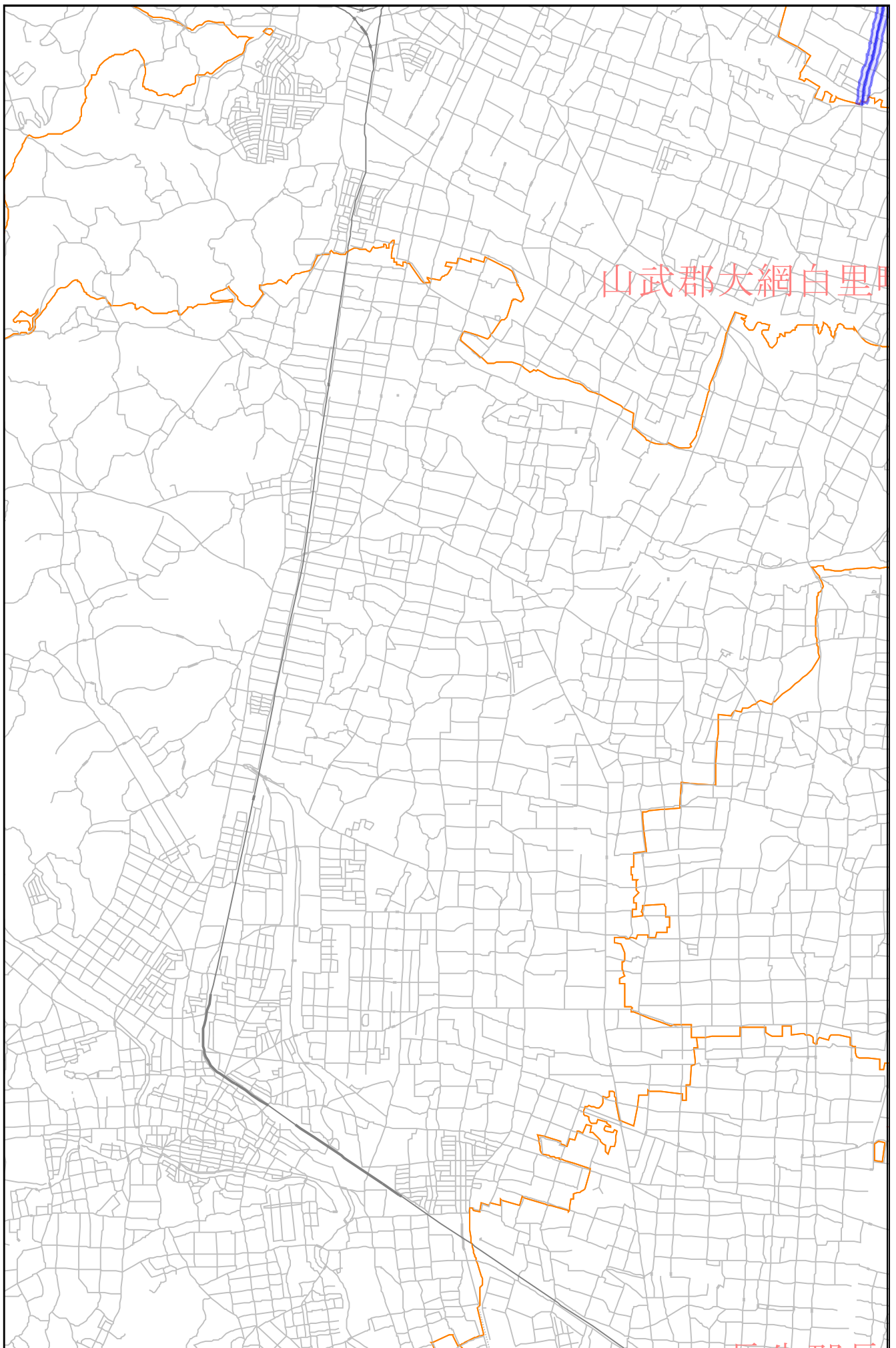
縮尺率 1:50,000



この地図の作成に当たっては、国土地理院長の承認を得て、同院発行の数値地図25000（空間データ基盤）を使用したものである。（承認番号 平16総使、第222号）

位置図（騒音測定地点、評価区間）

縮尺率 1:50,000



この地図の作成に当たっては、国土地理院長の承認を得て、同院発行の数値地図25000（空間データ基盤）を使用したものである。（承認番号 平16総使、第222号）

位置図（騒音測定地点、評価区間）

縮尺率 1:50,000



この地図の作成に当たっては、国土地理院長の承認を得て、同院発行の数値地図25000（空間データ基盤）を使用したものである。（承認番号 平16総使、第222号）